



FICHA TECNICA REFERENCIAL DE IDENTIFICACIÓN DE PUNTO CRÍTICO EN EL SECTOR PUENTE SAN JOSE,
DISTRITO DE YAMBRASBAMBA, PROVINCIA DE BONGARA, DEPARTAMENTO DE AMAZONAS

PROPUESTA: DESCOLMATACION Y PROTECCIÓN CON ENROCADOS EN LA MARGEN IZQUIERDA DE LA QUEBRADA
SAN JOSE, SECTOR SAN JOSE, DISTRITO DE YAMBRASBAMBA, PROVINCIA DE BONGARA, DEPARTAMENTO DE
AMAZONAS

1. UBICACIÓN:

AAA MARAÑÓN ALA UTCUBAMBA Fecha 24/08/2023

1.1. Ubicación política

Departamento AMAZONAS Provincia BONGARA Distrito YAMBRASBAMBA Sector SAN JOSE

1.2. Ubicación hidrográfica

Unidad hidrográfica INTERCUENCA ALTO MARAÑÓN I Cuerpo de agua QDA SAN JOSE

1.3. Ubicación geográfica - Coordenadas UTM (Datum: WGS 84)

Descripción	Inicial			Final			Margen	Observación
	Norte (Y):	Este (X):	Zona	Norte (Y):	Este (X):	Zona		
Tramo Unico	9370368	831,455	18 M	9370334	831459	18 M	M.I	

2. EVALUACIÓN DE LA ZONA EXPUESTA:

2.1 Tipo de peligro

2.2. Geología ☒ Inundación ☐ Flujos de detritos ☒ Erosión fluvial

Geomorfológicamente el área de estudio está localizada en la zona Nor -Oriente del Perú, al Sur Este de la Ciudad de Bagua Grande. La geología del sector de ceja de selva se caracteriza por diversas formaciones sedimentarias cretácicas y terciarias todas afectadas por importantes deformaciones tectónicas de fallas y pliegues. La erosión es el principal fenómeno que está cambiando constantemente el suelo valiéndose del agua como su principal agente erosivo.

El área de estudio está ubicada en la parte septentrional de la Cordillera de los Andes, comprendiendo la franja sub-andina que tiene elevaciones y valles de orientación típicamente andina.

Los elementos geográficos principales que se distinguen en el área investigada son: Zona Inter-andina, Cordillera Oriental, Valles, Faja Sub-andina.

Gravoso	X	Arenas	X	Limo	-	Arcillas	-
Gravoso(Mayores a 2 mm), Arenoso(2 mm - 0.05 mm), Limoso (0.002 - 0.05) y Arcilloso(menores de 0.002 mm)							

2.3. Hidrología

La quebrada San Jose nace en las zonas alto andinas de alto Imaza del Distrito de Florida la provincia de Bongara, hasta desembocar en el río Imaza.

La quebrada San José tiene su origen en las partes altas desembocando en el río Imaza por su margen derecha cerca del poblado de Yambrasbamba.

Tiene un caudal muy variable con promedio de 4 m³/s. En el sector central tiene un lecho inundable no mayor de 12 m de ancho, mientras que, en el tramo superior tiene cauce meandriforme; aguas abajo se reduce su amplitud, tomando un curso aproximadamente lineal.

La quebrada San José tiene una profundidad aproximada promedio de 2,00 m y el ancho de su cauce es de 15 m, presentando un caudal de hasta 20 m³/s con velocidad media muy rápida de 1,27 m/s y velocidad máxima, también muy rápida, de 2,17 m/s. El fondo de la quebrada está compuesto de material pedregoso y arenoso, propio de los ríos torrentosos

Pablo Martín Becerra Guerrero
INGENIERO AGRÍCOLA
CIR.152238

2.4. Elementos expuestos:

En la zona de intervención, se identificaron los siguientes elementos expuestos:

Nº de Habitantes	Nº de Viviendas	Tipo	Nº de I.E. P/L E.S.	Nombre	Centros de Salud	Nombre	Otros	Nombre
152	38	Material madera y ladrillo	4	I.E. INICIAL 129 y SAN JOSE, I.E. PRIMARIA:18443 y I.E. SECUNDARIA:18443	1	C.S SAN JOSE DE YAMBRASMBABA		

FUENTE: geoperu.gob.pe

En la zona intervenida de la quebrada San Jose, se ha identificado las siguientes áreas productivas e infraestructuras relacionadas:

Área Total (ha)	Cultivos	Área (ha)	Total cabezas de Ganado	Clase	Nº	Infraestructura afectada	Nombre	Cantidad	Longitud (m)
12.00	Maiz	0	-	Vacunos	-	Bocatoma	-	-	-
	Arroz	0		Ovinos	-	Canales	-	-	-
	Otros	12		Camelidos	-	Puentes	-	-	-
	-	-		Equinos	-	Carreteras	-	-	-
	-	-		Porcinos	-	Redes Electricas	-	-	-
	-	-		otros	-	Servicios de agua y desagüe	-	-	-

3. EVALUACIÓN ECONÓMICA:

De la evaluación de daños se obtuvo la siguiente información:

Número de familias afectadas	Servicio eléctrico afectado		Servicio de agua y desagüe afectados		Número de instituciones educativas afectadas	Número de Centros de salud afectados
	Si	No	Si	No		
38		X		X	-	-

Cultivos afectados		Ganado afectado		Red eléctrica afectada (km)	Servicio de agua y desagüe afectados (km)	INFRAESTRUCTURA HIDRÁULICA AFECTADA						INFRAESTRUCTURA VIAL AFECTADA			
Cultivo	Área (ha)	Tipo de ganado	N° de cabezas			BOCATOMAS (Und)	CANALES (Km)	DIQUES (Km)	DRENES (Km)	ACÉQUIAS (Km)	OTROS	CARRETERAS (Km)	CAMINOS (Km)	PUENTES (Und)	OTROS
Maiz	0	-	-	-	-	-	-	-	-	-	-	-	-	-	
Arroz	0	-	-	-	-	-	-	-	-	-	-	-	-	-	
Otros	12	-	-	-	-	-	-	-	-	-	-	-	-	-	
		-	-	-	-	-	-	-	-	-	-	-	-	-	

4. PROPUESTA TECNICA:

4.1.-Estructural

Con la finalidad de disminuir la vulnerabilidad existente en el tramo crítico, se propone implementar las siguientes actividades:

- Trabajos de descolmatación en el puente que cruza la quebrada San José, en una longitud total aproximada de 40 m, comprendido entre los puntos en coordenadas UTM WGS 84 Zona 18 S: 831 455 E - 9 370 368 N al 831 459 E - 9 370 334 N.
- Margen izquierda de la quebrada San José: Se recomienda realizar trabajos de protección, para defensa de la plataforma de la carretera que se encuentra en peligro de afectación; es la única carretera de acceso al distrito y demás localidades aledañas, La protección con roca será de 55,00 m de longitud por 2.00 m de altura, de base mayor 7.0 m y base menor 2.0 m desde el punto de coordenadas UTM WGS 84 Zona 18 S: 831 455 E - 9 370 368 N al 831 459 E - 9 370 459 N.

TRAMO LIMPIEZA, DESCOLMATACION Y ENROCADO							
Item	Descripción	Longitud.(m)	Ancho promedio	Coordenadas UTM WGS - 84 ZONA 18			
				Inicio		Fin	
				Este	Norte	Este	Norte
I - Descolmatación	Tramo Unico	40	15	831,455	9370368	831459	9370334
II. Enrocado	Enrocado en la margen izquierda	55	1	831 455	9 370 368	831 459	9 370 459

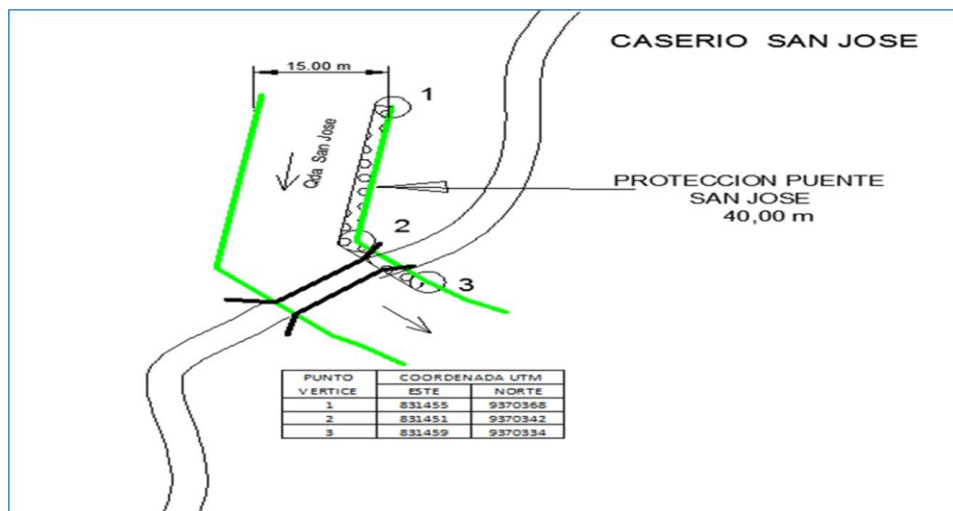
Pablo Martín Becerra Guerrero
INGENIERO AGRÍCOLA
CIP.152238

4.2.- No Estructurales

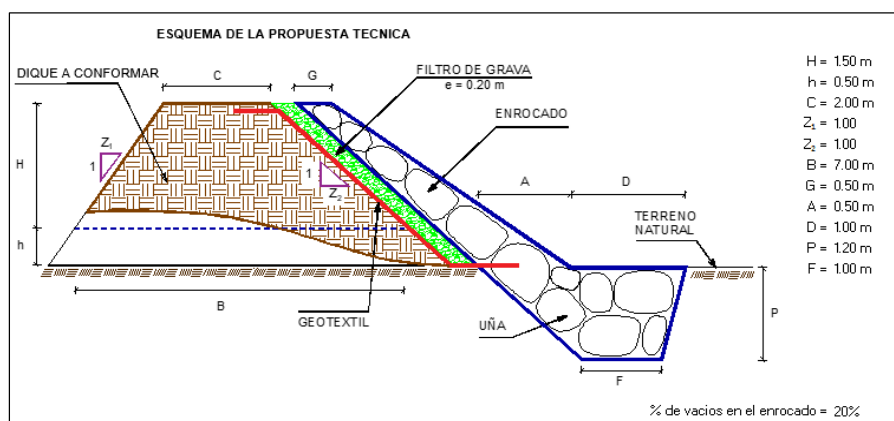
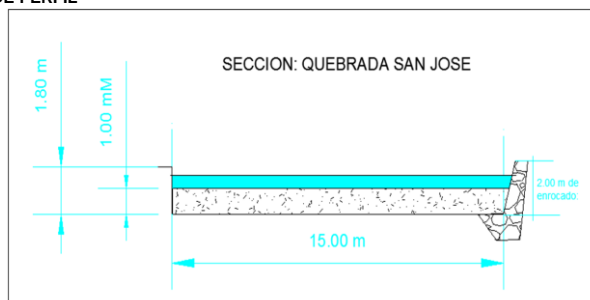
Las Municipalidades conjuntamente con el apoyo del Centro de Operaciones de Emergencia Regional del gobierno regional y el Instituto de Defensa Civil - INDECI, deberán de sensibilizar sobre los sistemas de alerta temprana comunitaria, mapas de evacuación, zonas seguras y ayuda humanitaria, asimismo la Autoridad Nacional del Agua debe realizar capacitaciones sobre la importancia de la delimitación de fajas marginales asociada a un ordenanza local o regional, talleres de sensibilización a la población en temas de gestión de riesgos de desastres, para que las poblaciones afectadas se encuentren preparadas a los fenómenos negativos de la naturaleza.

5. ESQUEMA DE PROPUESTA TÉCNICA:

5.1.- VISTA DE PLANTA



5.2.-VISTA DE PERFIL



Pablo Martín Becerra Guerrero
Pablo Martín Becerra Guerrero
INGENIERO AGRICOLA
CIR.152238

6. IMAGEN SATELITAL DE ZONA VULNERABLE (GOOGLE EARTH)



7. PANEL FOTOGRÁFICO DE ZONA VULNERABLE



FIGURA N°01: TRAMO CRÍTICO EN EL CAUCE DE LA QUEBRADA SAN JOSE



FIGURA N°02: TRAMO CRÍTICO EN EL CAUCE DE LA QUEBRADA SAN JOSE, EROSION EN AMBOS MARGENES, SE PROYECTA PROTECCION CON ROCA.

Pablo Martín Becerra Guerrero
Pablo Martín Becerra Guerrero
INGENIERO AGRÍCOLA
CIP.152238

Profesional de la ALA que ha
elaborado la ficha técnica referencial

Administrador de La
Administración Local Del Agua

Profesional Designado
Por La AAA


Director de La Autoridad
Administrativa Del Agua



8. PRESUPUESTO ESTIMADO:

ITEM	DESCRIPCIÓN	UND.	METRADO	PRECIO S/.	PARCIAL S/.
01	LIMPIEZA, DESCOLMATACIÓN(40 m) Y CONFORMACIÓN DE DIQUE C/ENROCADO, L = 55 m				
01.01	OBRAS PROVISIONALES				3,018.24
01.01.01	CASETA DE GUARDIANIA Y ALMACEN	m2	15.00	89.18	1,337.70
01.01.02	CARTEL INFORMATIVO DE LA ACTIVIDAD 3.60 x 4.80 m	und	1.00	1,680.54	1,680.54
01.02	OBRAS PRELIMINARES				30,875.44
01.02.01	MOVILIZACIÓN Y DESMOVILIZACIÓN DE MAQUINARIA	vje	2.00	8,175.59	16,351.18
01.02.02	HABILITACION DE VIAS DE ACCESO	km	0.10	6,200.40	620.04
01.02.03	RAMPA DE INGRESO Y SALIDA A LA ZONA DE TRABAJO	m3	240.00	4.83	1,159.20
01.02.04	TRAZO Y REPLANTEO	KM	0.04	1,722.03	68.88
01.02.05	CONTROL TOPOGRAFICO	Km	5.00	2,534.90	12,674.50
01.02.05	DESVÍO DEL RÍO	Km	0.10	16.42	1.64
01.03	MOVIMIENTO DE TIERRAS				13,924.57
01.03.02	LIMPIEZA Y DESCOLMATACIÓN DEL CAUCE	m3	600.00	5.89	3,534.00
01.03.03	CONFORMACIÓN DE DIQUE CON MATERIAL PROPIO	m3	371.25	6.14	2,279.48
01.03.04	EXCAVACIÓN PARA UÑA DE ENROCADO	m3	82.50	6.13	505.90
01.03.05	PERFILADO Y REFINE EN TALUD DE DIQUE	m2	155.56	3.21	499.36
01.03.06	ELIMINACIÓN DE MATERIAL EXCEDENTE	m3	311.25	22.83	7,105.84
01.04	PROTECCIÓN CON ENROCADO				22,183.08
01.04.01	GEOTEXTIL NO TEJIDO DE 400 GR/M2 (INCLUYE SUMINISTRO E INSTALACION)	m2	276.56	15.64	4,325.45
01.04.02	SUMINISTRO, TRANSPORTE Y COLOCACION DE FILTRO DE GRAVA	m3	31.11	96.90	3,014.89
01.04.03	EXTRACCION DE ROCAS CON EXPLOSIVOS PARA ENROCADO	m3	110.00	34.98	3,847.80
01.04.04	SELECCIÓN Y ACOPIO DE ROCAS	m3	110.00	15.35	1,688.50
01.04.05	CARGUÍO Y TRANSPORTE DE ROCAS	m3	110.00	68.56	7,541.60
01.04.06	ACOMODO DE ROCAS EN UÑA DE ENROCADO	m3	66.00	15.60	1,029.60
01.04.07	ACOMODO DE ROCAS EN TALUD DE ENROCADO	m3	44.00	16.71	735.24
1.05	FLETE TERRESTRE				3,500.00
01.05.01	FLETE TERRESTRE	glb	1.00	3,500.00	3,500.00

COSTO DIRECTO	73,501.33
GASTOS GENERALES (10%CD)	7,350.13
UTILIDAD (10%CD)	7,350.13
SUB TOTAL	88,201.60
IGV (18%)	15,876.29
TOTAL	104,077.89
SUPERVISIÓN (3%CD)	2,205.04
SEGUIMIENTO Y MONITOREO (1%CD)	735.01
FICHA DEFINITIVA	15,000.00
PRESUPUESTO TOTAL REFERENCIAL	122,017.94


Pablo Martín Becerra Guerrero
INGENIERO AGRÍCOLA
CIP.152238



PERÚ

Ministerio
de Desarrollo Agrario
y Riego**9. CRONOGRAMA REFERENCIAL DE LA PROPUESTA TECNICA**

ITEM	ACTIVIDAD	UND.	PLAZO DE EJECUCION (DÍAS)			
			MES 01			
			I	II	III	IV
1.00	LIMPIEZA, DESCOLMATACIÓN (40 m) Y CONSTRUCCIÓN DIQUE CON ENROCADOS, L=55 m					
1.01	OBRAS PROVISIONALES					
01.01.01	CASETA DE GUARDIANIA Y ALMACEN	m2				
01.01.02	CARTEL INFORMATIVO DE LA ACTIVIDAD 3.60 x 4.80 m	Und.				
1.02	OBRAS PRELIMINARES					
01.02.01	MOVILIZACIÓN Y DESMOVILIZACIÓN MAQUINARIA PESADA	vje				
01.02.02	MANTENIMIENTO Y/O HABILITACIÓN DE VÍAS DE ACCESO	Km				
01.02.03	RAMPA DE INGRESO Y SALIDA A LA ZONA DE TRABAJO	m3				
01.02.04	TRAZO Y REPLANTEO	Km				
01.02.05	CONTROL TOPOGRÁFICO	km				
01.02.06	DESVÍO DEL RÍO	Km				
1.03	MOVIMIENTO DE TIERRAS					
01.03.01	LIMPIEZA Y DESCOLMATACIÓN DEL CAUCE	m3				
01.03.01	CONFORMACIÓN DE DIQUE CON MATERIAL PROPIO	m3				
01.03.02	EXCAVACIÓN PARA UNA DE ENROCADOS	m3				
01.03.03	PERFILADO Y REFINE EN TALUD DE DIQUE	m2				
01.03.05	ELIMINACIÓN DE MATERIAL EXCEDENTE	m3				
1.04	PROTECCIÓN CON ENROCADOS					
01.04.01	SUMINISTRO, TRANSPORTE E INSTALACIÓN DE GEOTEXTIL	m2				
01.04.02	SUMINISTRO, TRANSPORTE Y COLOCACIÓN DE FILTRO DE T	m3				
01.04.03	EXTRACCIÓN DE ROCAS	m3				
01.04.04	SELECCIÓN Y ACOPIO DE ROCAS	m3				
01.04.05	CARGUIO Y TRANSPORTE DE ROCAS	m3				
01.04.06	ACOMODO DE ROCAS EN UNA DE ENROCADOS	m3				
01.04.07	ACOMODO DE ROCAS EN TALUD DE ENROCADOS	m3				
1.05	FLETE TERRESTRE					
01.05.01	FLETE TERRESTRE	glb				


ACTIVIDADES A REALIZAR PARA EL CUMPLIMIENTO DE LA PROPUESTA TECNICA REFERENCIAL

Item	Actividades	Mes 01		Mes 02		Mes 03		Mes 04		Mes 05
		15	30	15	30	15	30	15	30	15
1.01										
1.02	CONTRATACION									
1.03	EJECUCION									
1.04	SUPERVISION									
1.05	SEGUIMIENTO									
1.06	LIQUIDACION									

Fecha de elaboración de la ficha: 24/08/2023

NOTA : * LA PRESENTE FICHA TECNICA ES REFERENCIAL, RESPECTO AL PRESUPUESTO, METRADOS, COSTOS UNITARIOS E INSUMOS; DEBIENDO SER LA FICHA TECNICA DEFINITIVA LA QUE ESTABLEZCA EL PRESUPUESTO DE LA ACTIVIDAD U OBRA.

* LA PROPUESTA TECNICA ES REFERENCIAL Y PUEDE VARIAR DE ACUERDO AL ESTUDIO DE LA FICHA TECNICA DEFINITIVA


 Pablo Martín Becerra Guerrero
 INGENIERO AGRICOLA
 CIR.152238

 Profesional de la ALA que ha
 elaborado la ficha técnica referencial

 Administrador de La
 Administración Local Del Agua

 Profesional Designado
 Por La AAA

 Director de La Autoridad
 Administrativa Del Agua




PRESUPUESTO REFERENCIAL DE LA PROPUESTA TECNICA

Actividad LIMPIEZA, DESCOLMATACIÓN Y CONSTRUCCIÓN DE DIQUE CON ENROCADO
Lugar Sector: San Jose Distrito: Yambrasbamba Provincia: Bongara Departamento: Amazonas
Fecha 24/08/2023

ITEM	DESCRIPCIÓN	UND.	METRADO	PRECIO S/.	PARCIAL S/.
01	LIMPIEZA, DESCOLMATACIÓN(40 m) Y CONFORMACIÓN DE DIQUE C/ENROCADO, L = 55				
01.01	OBRAS PROVISIONALES				3,018.24
01.01.01	CASETA DE GUARDIANIA Y ALMACEN	m2	15.00	89.18	1,337.70
01.01.02	CARTEL INFORMATIVO DE LA ACTIVIDAD 3.60 x 4.80 m	und	1.00	1,680.54	1,680.54
01.02	OBRAS PRELIMINARES				30,875.44
01.02.01	MOVILIZACIÓN Y DESMOVILIZACIÓN DE MAQUINARIA	vje	2.00	8,175.59	16,351.18
01.02.02	HABILITACION DE VIAS DE ACCESO	km	0.10	6,200.40	620.04
01.02.03	RAMPA DE INGRESO Y SALIDA A LA ZONA DE TRABAJO	m3	240.00	4.83	1,159.20
01.02.04	TRAZO Y REPLANTEO	KM	0.04	1,722.03	68.88
01.02.05	CONTROL TOPOGRAFICO	Km	5.00	2,534.90	12,674.50
01.02.05	DESVÍO DEL RÍO	Km	0.10	16.42	1.64
01.03	MOVIMIENTO DE TIERRAS				13,924.57
01.03.02	LIMPIEZA Y DESCOLMATACIÓN DEL CAUCE	m3	600.00	5.89	3,534.00
01.03.03	CONFORMACIÓN DE DIQUE CON MATERIAL PROPIO	m3	371.25	6.14	2,279.48
01.03.04	EXCAVACIÓN PARA UÑA DE ENROCADO	m3	82.50	6.13	505.90
01.03.05	PERFILADO Y REFINE EN TALUD DE DIQUE	m2	155.56	3.21	499.36
01.03.06	ELIMINACIÓN DE MATERIAL EXCEDENTE	m3	311.25	22.83	7,105.84
01.04	PROTECCIÓN CON ENROCADO				22,183.08
01.04.01	GEOTEXTIL NO TEJIDO DE 400 GR/M2 (INCLUYE SUMINISTRO E INSTALACION)	m2	276.56	15.64	4,325.45
01.04.02	SUMINISTRO, TRANSPORTE Y COLOCACION DE FILTRO DE GRAVA	m3	31.11	96.90	3,014.89
01.04.03	EXTRACCION DE ROCAS CON EXPLOSIVOS PARA ENROCADO	m3	110.00	34.98	3,847.80
01.04.04	SELECCIÓN Y ACOPIO DE ROCAS	m3	110.00	15.35	1,688.50
01.04.05	CARGUÍO Y TRANSPORTE DE ROCAS	m3	110.00	68.56	7,541.60
01.04.06	ACOMODO DE ROCAS EN UÑA DE ENROCADO	m3	66.00	15.60	1,029.60
01.04.07	ACOMODO DE ROCAS EN TALUD DE ENROCADO	m3	44.00	16.71	735.24
1.05	FLETE TERRESTRE				3,500.00
01.05.01	FLETE TERRESTRE	glb	1.00	3,500.00	3,500.00

COSTO DIRECTO	73,501.33
GASTOS GENERALES (10%CD)	7,350.13
UTILIDAD (10%CD)	7,350.13
SUB TOTAL	88,201.60
IGV (18%)	15,876.29
TOTAL	104,077.89
SUPERVISIÓN (3%CD)	2,205.04
SEGUIMIENTO Y MONITOREO (1%CD)	735.01
FICHA DEFINITIVA	15,000.00
PRESUPUESTO TOTAL REFERENCIAL	122,017.94


Pablo Martín Becerra Guerrero
INGENIERO AGRICOLA
CIR.152238

Profesional de la ALA que ha
elaborado la ficha técnica referencial

Administrador de La
Administración Local Del Agua

Profesional Designado
Por La AAA

Director de La Autoridad
Administrativa Del Agua



PLANILLA GENERAL DE METRADOS REFERENCIAL

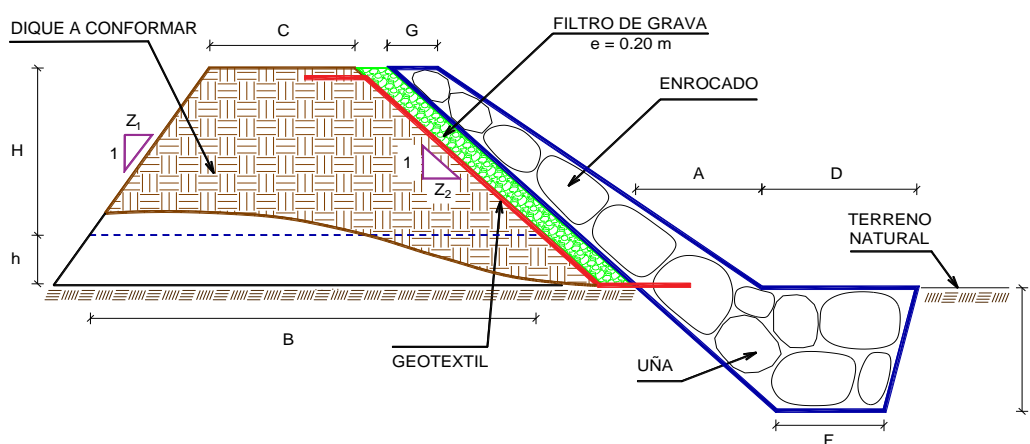
Actividad: LIMPIEZA, DESCOLMATACION Y CONSTRUCCIÓN DE DIQUE C/ENROCADO

Ubicación: Sector: San Jose Distrito: Yambasbamba Provincia: Bongara Departamento: Amazonas

Fecha : 24/08/2023

Item	Descripción	Unid.	Nro veces	Dimensiones			Parcial	Total
				Largo	Ancho	Altura		
1.00	LIMPIEZA, DESCOLMATACIÓN (40 m)Y CONSTRUCCIÓN DIQUE CON ENROCADO, L =55 m							
1.01	OBRAS PROVISIONALES							
01.01.01	CASETA DE GUARDIANIA Y ALMACEN	m2	1.00	3.00	5.00		15.00	15.00
01.01.02	CARTEL INFORMATIVO DE LA ACTIVIDAD 3.60 x 4.80 m	Und.	1.00				1.00	1.00
1.02	OBRAS PRELIMINARES							
01.02.01	MOVILIZACIÓN Y DESMOVILIZACIÓN MAQUINARIA PESADA	vje	2.00				2.00	2.00
01.02.02	MANTENIMIENTO Y/O HABILITACION DE VIAS DE ACCESO	Km	1.00	0.10			0.10	0.10
01.02.03	RAMPA DE INGRESO Y SALIDA A LA ZONA DE TRABAJO	m3		15.00	4.00	4.00	240.00	240.00
01.02.04	TRAZO Y REPLANTEO	Km	1.00	0.04			0.04	0.04
01.02.05	CONTROL TOPOGRAFICO	dia	1.00	5.00			5.00	5.00
01.02.06	DESVÍO DEL RÍO	Km	1.00	0.10			0.10	0.10
1.03	MOVIMIENTO DE TIERRAS							
01.03.01	LIMPIEZA Y DESCOLMATACIÓN DEL CAUCE	m3	1.00	40.0	15.00	1.00	600.00	600.00
01.03.01	CONFORMACIÓN DE DIQUE CON MATERIAL PROPIO	m3	1.00	55.0	4.50	1.50	371.25	371.25
01.03.02	EXCAVACIÓN PARA UÑA DE ENROCADO	m3	1.00	55.0	1.25	1.20	82.50	82.50
01.03.03	PERFILADO Y REFINE EN TALUD DE DIQUE	m2	1.00	55.0		2.83	155.56	155.56
01.03.05	ELIMINACIÓN DE MATERIAL EXCEDENTE	m3	1.00				311.25	311.25
1.04	PROTECCIÓN CON ENROCADO							
01.04.01	SUMINISTRO, TRANSPORTE E INSTALACION DE GEOTEXTIL NO TEJIDO	m2	1.00	55.0	5.03		276.56	276.56
01.04.02	SUMINISTRO, TRANSPORTE Y COLOCACION DE FILTRO DE GRAVA	m3	1.00	55.0	0.20	2.83	31.11	31.11
01.04.03	EXTRACCIÓN DE ROCAS	m3			area CAD			110.00
	Extracción de rocas para talud		1.00	55.0	1.00		44.00	
	Extracción de rocas para uña		1.00	55.00	1.50		66.00	
01.04.04	SELECCIÓN Y ACOPIO DE ROCAS	m3						110.00
	Selección y acopio de rocas para talud		1.00	55.0	1.00		44.00	
	Selección y acopio de rocas para uña		1.00	55.0	1.50		66.00	
01.04.05	CARGUÍO Y TRANSPORTE DE ROCAS	m3						110.00
	Carguío y transporte de rocas para talud		1.00	55.0	1.00		44.00	
	Carguío y transporte de rocas para uña		1.00	55.0	1.50		66.00	
01.04.06	ACOMODO DE ROCAS EN UÑA DE ENROCADO	m3						66.00
	Acomodo de rocas para uña de enrocado		1.00	55.0	1.50		66.00	
01.04.07	ACOMODO DE ROCAS EN TALUD DE ENROCADO	m3						44.00
	Acomodo de rocas para talud de enrocado		1.00	55.0	1.00		44.00	
1.05	FLETE TERRESTRE							
01.05.01	FLETE TERRESTRE	glb	1.00				1.00	1.00

ESQUEMA DE LA PROPUESTA TECNICA



H = 1.50 m
h = 0.50 m
C = 2.00 m
Z₁ = 1.00
Z₂ = 1.00
B = 7.00 m
G = 0.50 m
A = 0.50 m
D = 1.00 m
P = 1.20 m
F = 1.00 m

% de vacios en el enrocado = 20%

NOTA: LOS METRADOS SON REFERENCIALES, DEBIENDO SER LA FICHA TECNICA DEFINITIVA LA QUE ESTABLEZCA LOS VALORES FINALES, DE ACUERDO AL PLANTEAMIENTO ESTRUCTURAL

Pablo Martín Becerra Guerrero
Pablo Martín Becerra Guerrero
INGENIERO AGRICOLA
CIP.152238

Profesional de la ALA que ha
elaborado la ficha técnica referencial

Administrador de La
Administración Local Del Agua

Profesional Designado
Por La AAA


Director de La Autoridad
Administrativa Del Agua

ANALISIS DE COSTOS UNITARIOS

Presupuesto: LIMPIEZA, DESCOLMATACION Y CONSTRUCCIÓN DE DIQUE CON ENROCADOS
SubPresupuesto: LIMPIEZA, DESCOLMATACION Y CONSTRUCCIÓN DE DIQUE CON ENROCADOS

Fecha: 24/08/2023

Partida	01.01	CASETA DE GUARDIANIA Y/O ALMACEN				
Rendimiento	m2/DIA	20.0000	EQ. 20.0000	Costo unitario directo por : m2		89.18
Código	Descripción Recurso	Unidad	Cuadrilla	Cantidad	Precio S/.	Parcial S/.
Mano de Obra						
0101010003	OPERARIO	hh	1.0000	0.4000	26.15	10.46
0101010004	OFICIAL	hh	1.0000	0.4000	20.57	8.23
0101010005	PEON	hh	1.0000	0.4000	18.60	7.44
						26.13
Materiales						
02041200010005	CLAVOS PARA MADERA CON CABEZA D kg			0.2500	7.27	1.82
0204180008	CALAMINA GALVANIZADA e=0.14 mm m2			0.8000	6.90	5.52
0231010001	MADERA TORNILLO p2			6.0000	7.00	42.00
02310500010007	TRIPLAY LUPUNA E= 6 mm m2			0.7500	17.24	12.93
						62.27
Equipos						
0301010006	HERRAMIENTAS MANUALES %mo			3.0000	26.13	0.78
						0.78
Partida	01.02	CARTEL DE IDENTIFICACION DE ACTIVIDAD				
Rendimiento	und/DIA	1.0000	EQ. 1.0000	Costo unitario directo por : und		1,680.54
Código	Descripción Recurso	Unidad	Cuadrilla	Cantidad	Precio S/.	Parcial S/.
Mano de Obra						
0101010003	OPERARIO	hh	1.0000	8.0000	26.15	209.20
0101010005	PEON	hh	2.0000	16.0000	18.60	297.60
						506.80
Materiales						
02041200010009	CLAVOS PARA MADERA CON CABEZA D kg			2.0000	7.27	14.54
0207030001	HORMIGON m3			0.4800	40.00	19.20
0213010001	CEMENTO PORTLAND TIPO I (42.5 kg) bol			1.2000	29.00	34.80
0231010001	MADERA TORNILLO p2			70.0000	7.00	490.00
02901500260004	GIGANTOGRAFIA SEGUN DISEÑO und			1.0000	600.00	600.00
						1,158.54
Equipos						
0301010006	HERRAMIENTAS MANUALES %mo			3.0000	506.80	15.20
						15.20


Pablo Martín Becerra Guerrero
 INGENIERO AGRICOLA
 CIP.152238

Profesional de la ALA que
la ficha técnica refe

Administrador de La
Administración Local Del Agua

Profesional Designado
Por La AAA

Director de La Autoridad
Administrativa Del Agua

**PERÚ****Ministerio
de Desarrollo Agrario
y Riego**

Partida	02.01		MOVILIZACION Y DESMOVILIZACION DE MAQUINARIAS Y EQUIPOS			
Rendimiento	glb/DIA	1.0000	EQ. 1.0000	Costo unitario directo por : glb		8,175.59
Código	Descripción Recurso	Unidad	Cuadrilla	Cantidad	Precio S/.	Parcial S/.
	Mano de Obra					
0101010005	PEON	hh	6.0000	48.0000	18.60	892.80
	892.80					
	Equipos					
0301010006	HERRAMIENTAS MANUALES	%mo		3.0000	892.80	26.78
03012200010003	CAMION PLATAFORMA 4 x 2 300 HP 19 tn hm		0.7500	6.0000	381.36	2,288.16
0301220011	CAMION SEMI TRAYLER 6 x4 330 HP 35 T hm		1.8750	15.0000	331.19	4,967.85
	7,282.79					

Partida	02.02		HABILITACION DE CAMINO DE ACCESO			
Rendimiento	km/DIA	0.8000	EQ. 0.8000	Costo unitario directo por : km		6,200.40
Código	Descripción Recurso	Unidad	Cuadrilla	Cantidad	Precio S/.	Parcial S/.
	Mano de Obra					
0101010004	OFICIAL	hh	1.0000	10.0000	20.57	205.70
0101010005	PEON	hh	1.0000	10.0000	18.60	186.00
	391.70					
	Equipos					
03011800020002	TRACTOR DE ORUGAS DE 300-330 HP	hm	1.0000	10.0000	580.87	5,808.70
	5,808.70					

Partida	02.03		RAMPAS DE ACCESO A LA ACTIVIDAD			
Rendimiento	m3/DIA	1,000.0000	EQ. 1,000.0000	Costo unitario directo por : m3		4.83
Código	Descripción Recurso	Unidad	Cuadrilla	Cantidad	Precio S/.	Parcial S/.
	Mano de Obra					
0101010005	PEON	hh	1.0000	0.0080	18.60	0.15
0101010010	OFICIAL (CONTROLADOR)	hh	0.1000	0.0008	20.57	0.02
	0.17					
	Equipos					
0301010006	HERRAMIENTAS MANUALES	%mo		3.0000	0.17	0.01
03011800020002	TRACTOR DE ORUGAS DE 300-330 HP	hm	1.0000	0.0080	580.87	4.65
	4.66					

Partida	02.04		TRAZO Y REPLANTEO				
Rendimiento	km/DIA	0.5000	EQ. 0.5000		Costo unitario directo por : km		1,722.03

Código	Descripción Recurso	Unidad	Cuadrilla	Cantidad	Precio S/.	Parcial S/.	
---------------	----------------------------	---------------	------------------	-----------------	-------------------	--------------------	--

Pablo Martín Becerra Guerrero
Pablo Martín Becerra Guerrero
 INGENIERO AGRÍCOLA
 CIR.152238

Profesional de la ALA que
la ficha técnica refe

Administrador de La
Administración Local Del Agua

Profesional Designado
Por La AAA

Director de La Autoridad
Administrativa Del Agua

Mano de Obra

0101010003	OPERARIO	hh	0.1000	1.6000	26.15	41.84
0101010005	PEON	hh	0.5000	8.0000	18.60	148.80
0101030000	TOPOGRAFO	hh	1.0000	16.0000	26.42	422.72
01010300030003	AYUDANTE DE TOPOGRAFIA	hh	0.5000	8.0000	20.57	164.56

777.92

Materiales

02040300010043	FIERRO 3/8"	var		0.5000	22.30	11.15
0213010001	CEMENTO PORTLAND TIPO I (42.5 kg)	bol		3.6000	29.00	104.40
02130300010003	YESO BOLSA 25 kg	bol		3.0000	20.00	60.00
0231040001	ESTACAS DE MADERA	und		50.0000	4.65	232.50
0240020001	PINTURA ESMALTE	gal		0.3500	59.66	20.88

428.93

Equipos

0301000014	MIRAS	día	2.0000	4.0000	17.36	69.44
0301000015	JALONES	día	4.0000	8.0000	14.96	119.68
0301000022	ESTACION TOTAL	he	1.0000	16.0000	18.92	302.72
0301010006	HERRAMIENTAS MANUALES	%mo		3.0000	777.92	23.34

515.18

Partida **02.05** **CONTROL TOPOGRAFICO**

Rendimiento **km/DIA** **0.2000** EQ. **0.2000** Costo unitario directo por : km **2,534.90**

Código **Descripción Recurso** **Unidad** **Cuadrilla** **Cantidad** **Precio S/.** **Parcial S/.**

Mano de Obra

0101010004	OFICIAL	hh	0.1000	4.0000	20.57	82.28
0101010005	PEON	hh	0.5000	20.0000	18.60	372.00
0101030000	TOPOGRAFO	hh	1.0000	40.0000	26.42	1,056.80
01010300030003	AYUDANTE DE TOPOGRAFIA	hh	0.2500	10.0000	20.57	205.70

1,716.78

Materiales

02130300010003	YESO BOLSA 25 kg	bol		3.0000	20.00	60.00
0231040001	ESTACAS DE MADERA	und		50.0000	4.65	232.50
0240020001	PINTURA ESMALTE	gal		0.2500	59.66	14.92

307.42

Equipos

0301000023	NIVEL TOPOGRAFICO	hm	1.0000	40.0000	11.48	459.20
0301010006	HERRAMIENTAS MANUALES	%mo		3.0000	1,716.78	51.50


510.70

Partida **02.06** **DESVIO DE CAUCE DE RIO**

Rendimiento **m/DIA** **320.0000** EQ. **320.0000** Costo unitario directo por : m **16.42**

Código **Descripción Recurso** **Unidad** **Cuadrilla** **Cantidad** **Precio S/.** **Parcial S/.**

Mano de Obra


Pablo Martín Becerra Guerrero
INGENIERO AGRICOLA
CIP.152238

Profesional de la ALA que
la ficha técnica refe

Administrador de La
Administración Local Del Agua

Profesional Designado
Por La AAA

Director de La Autoridad
Administrativa Del Agua

0101010003	OPERARIO	hh	1.0000	0.0250	26.15	0.65
0101010004	OFICIAL	hh	0.5000	0.0125	20.57	0.26
0101010005	PEON	hh	2.0000	0.0500	18.60	0.93
						1.84

Equipos

0301010006	HERRAMIENTAS MANUALES	%mo		3.0000	1.84	0.06
03011800020002	TRACTOR DE ORUGAS DE 300-330 HP	hm	1.0000	0.0250	580.87	14.52
						14.58

Partida **03.01** **LIMPIEZA Y DESCOLMATACIÓN DE CAUCE DE RIO**

Rendimiento	m3/DIA	850.0000	EQ. 850.0000	Costo unitario directo por : m3		5.89
-------------	---------------	-----------------	---------------------	---------------------------------	--	-------------

Código	Descripción Recurso	Unidad	Cuadrilla	Cantidad	Precio S/.	Parcial S/.
Mano de Obra						
0101010003	OPERARIO	hh	1.0000	0.0094	26.15	0.25
0101010005	PEON	hh	1.0000	0.0094	18.60	0.17
						0.42
Equipos						
0301010006	HERRAMIENTAS MANUALES	%mo		3.0000	0.42	0.01
03011800020002	TRACTOR DE ORUGAS DE 300-330 HP	hm	1.0000	0.0094	580.87	5.46
						5.47

Partida **03.02** **CONFORMACION DE DIQUE SECO C/ MAQUINARIA CON MATERIAL PROPIO**


Rendimiento	m3/DIA	810.0000	EQ. 810.0000	Costo unitario directo por : m3		6.14
-------------	---------------	-----------------	---------------------	---------------------------------	--	-------------

Código	Descripción Recurso	Unidad	Cuadrilla	Cantidad	Precio S/.	Parcial S/.
Mano de Obra						
0101010005	PEON	hh	1.0000	0.0099	18.60	0.18
0101010010	OFICIAL (CONTROLADOR)	hh	1.0000	0.0099	20.57	0.20
						0.38
Equipos						
0301010006	HERRAMIENTAS MANUALES	%mo		3.0000	0.38	0.01
03011800020002	TRACTOR DE ORUGAS DE 300-330 HP	hm	1.0000	0.0099	580.87	5.75
						5.76

Partida **03.03** **EXCAVACION DE UÑA PARA DIQUE**

Rendimiento	m3/DIA	600.0000	EQ. 600.0000	Costo unitario directo por : m3		6.13
-------------	---------------	-----------------	---------------------	---------------------------------	--	-------------

Código	Descripción Recurso	Unidad	Cuadrilla	Cantidad	Precio S/.	Parcial S/.
Mano de Obra						
0101010004	OFICIAL	hh	1.0000	0.0133	20.57	0.27
0101010005	PEON	hh	1.0000	0.0133	18.60	0.25
						0.52
Equipos						


Pablo Martín Becerra Guerrero
INGENIERO AGRÍCOLA
CIR.152238

Profesional de la ALA que
la ficha técnica refe

Administrador de La
Administración Local Del Agua

Profesional Designado
Por La AAA

Director de La Autoridad
Administrativa Del Agua



Ministerio
de Desarrollo Agrario
y Riego



0301010006	HERRAMIENTAS MANUALES	%mo		5.0000	0.52	0.03
03011700010007	EXCAVADORA SOBRE ORUGAS 170 - 25l hm		1.0000	0.0133	419.93	5.59
						5.61

Partida **03.04** **PERFILADO Y REFINE EN TALUD DE DIQUE**


Rendimiento	m2/DIA	1,200.0000		EQ. 1,200.0000	Costo unitario directo por : m2	3.21
Código	Descripción Recurso	Unidad	Cuadrilla	Cantidad	Precio S/.	Parcial S/.
	Mano de Obra					
0101010004	OFICIAL	hh	1.0000	0.0067	20.57	0.14
0101010005	PEON	hh	2.0000	0.0133	18.60	0.25
						0.39
	Equipos					
0301010006	HERRAMIENTAS MANUALES	%mo		3.0000	0.39	0.01
03011700010007	EXCAVADORA SOBRE ORUGAS 170 - 25l hm		1.0000	0.0067	419.93	2.81
						2.82

Partida **03.05** **ELIMINACION DE MATERIAL EXCEDENTE D=5 km**

Rendimiento	m3/DIA	600.0000		EQ. 600.0000	Costo unitario directo por : m3	22.83
Código	Descripción Recurso	Unidad	Cuadrilla	Cantidad	Precio S/.	Parcial S/.
	Mano de Obra					
0101010005	PEON	hh	1.0000	0.0133	18.60	0.25
0101010010	OFICIAL (CONTROLADOR)	hh	0.1000	0.0013	20.57	0.03
						0.28
	Equipos					
03011600010005	CARGADOR SOBRE LLANTAS DE 200 - 2 hm		1.0000	0.0133	317.10	4.22
0301220010	CAMION VOLQUETE 6 x 4 330HP15 M3	hm	4.0000	0.0533	343.90	18.33
						22.55

Partida **04.01** **GEOTEXTIL NO TEJIDO DE 400 GR/M2 (INCLUYE SUMINISTRO E INSTALACION)**

Rendimiento	m2/DIA	400.0000		EQ. 400.0000	Costo unitario directo por : m2	15.64
Código	Descripción Recurso	Unidad	Cuadrilla	Cantidad	Precio S/.	Parcial S/.
	Mano de Obra					
0101010003	OPERARIO	hh	1.0000	0.0200	26.15	0.52
0101010004	OFICIAL	hh	1.0000	0.0200	20.57	0.41
0101010005	PEON	hh	4.0000	0.0800	18.60	1.49
						2.42
	Materiales					
0210020009	GEOTEXTIL NO TEJIDO MACTEX MT200	m2		1.0500	12.52	13.15
						13.15
	Equipos					
0301010006	HERRAMIENTAS MANUALES	%mo		3.0000	2.42	0.07


Pablo Martín Becerra Guerrero
INGENIERO AGRICOLA
CIP.152238

Profesional de la ALA que
la ficha técnica refe

Administrador de La
Administración Local Del Agua


Profesional Designado
Por La AAA

Director de La Autoridad
Administrativa Del Agua

Partida	04.02		SUMINISTRO, TRANSPORTE Y COLOCACION DE FILTRO DE GRAVA			
Rendimiento	m3/DIA	800.0000	EQ. 800.0000	Costo unitario directo por : m3		96.90
Código	Descripción Recurso	Unidad	Cuadrilla	Cantidad	Precio S/.	Parcial S/.
Mano de Obra						
0101010005	PEON	hh	2.0000	0.0200	18.60	0.37
0101010010	OFICIAL (CONTROLADOR)	hh	0.1000	0.0010	20.57	0.02
						0.39
Materiales						
0207010012	GRAVA SELECCIONADA 2-6 MM3	m3		1.1000	76.27	83.90
						83.90
Equipos						
0301010006	HERRAMIENTAS MANUALES	%mo		3.0000	0.39	0.01
03011700010007	EXCAVADORA SOBRE ORUGAS 170 - 25l hm		3.0000	0.0300	419.93	12.60
						12.61

Partida	04.03		EXTRACCION DE ROCA C/EXPLOSIVOS			
Rendimiento	m3/DIA	200.0000	EQ. 200.0000	Costo unitario directo por : m3		34.98
Código	Descripción Recurso	Unidad	Cuadrilla	Cantidad	Precio S/.	Parcial S/.
Mano de Obra						
0101010007	PERFORISTA	hh	2.0000	0.0800	26.42	2.11
0101010010	OFICIAL (CONTROLADOR)	hh	1.0000	0.0400	20.57	0.82
0101010011	AYUDANTE DE PERFORISTA	hh	2.0000	0.0800	18.48	1.48
01020100000013	TECNICO (AUTORIZADO x DISCAMEC)	hh	1.0000	0.0400	30.00	1.20
						5.61
Materiales						
0255100001	DINAMITA AL 65%	kg		0.2500	8.90	2.23
0255100009	MECHA L DE SEGURIDAD IMPERMEABLE	m		1.0000	15.00	15.00
0255100010	FULMINANTE	und		1.0000	1.20	1.20
0290230059	BARRENO DE 7/8" x 5 HP	und		0.0170	82.00	1.39
						19.82
Equipos						
0301010006	HERRAMIENTAS MANUALES	%mo		5.0000	5.61	0.28
03011400020002	MARTILLO NEUMATICO DE 29 kg	hm	2.0000	0.0800	6.04	0.48
03011400060005	COMPRESORA NEUMATICA 196 HP 600 - hm		1.0000	0.0400	219.84	8.79
						9.55

Partida	04.04		SELECCION Y ACOPIO DE ROCA EN CANTERA			
Rendimiento	m3/DIA	250.0000	EQ. 250.0000	Costo unitario directo por : m3		15.35
Código	Descripción Recurso	Unidad	Cuadrilla	Cantidad	Precio S/.	Parcial S/.



Pablo Martín Becerra Guerrero
INGENIERO AGRICOLA
CIP.152238

Administrador de La
Administración Local Del Agua

Profesional Designado
Por La AAA

Director de La Autoridad
Administrativa Del Agua

Profesional de la ALA que la ficha técnica refe

Mano de Obra

0101010004	OFICIAL	hh	1.0000	0.0320	20.57	0.66
0101010005	PEON	hh	2.0000	0.0640	18.60	1.19
						1.85

Equipos

0301010006	HERRAMIENTAS MANUALES	%mo		3.0000	1.85	0.06
03011700010007	EXCAVADORA SOBRE ORUGAS 170 - 25l hm		1.0000	0.0320	419.93	13.44
						13.50

Partida **04.05** **CARGUIO Y TRANSPORTE DE ROCA DIST. 16 km**

Rendimiento	m3/DIA	200.0000	EQ. 200.0000	Costo unitario directo por : m3		68.56
-------------	---------------	-----------------	---------------------	---------------------------------	--	--------------

Código	Descripción Recurso	Unidad	Cuadrilla	Cantidad	Precio S/.	Parcial S/.
Mano de Obra						
0101010004	OFICIAL	hh	1.0000	0.0400	20.57	0.82
						0.82

Equipos

0301010006	HERRAMIENTAS MANUALES	%mo		5.0000	0.82	0.04
03011600010005	CARGADOR SOBRE LLANTAS DE 200 - 2 hm		1.0000	0.0400	317.10	12.68
03012200040001	CAMION VOLQUETE DE 15 m3	hm	4.0000	0.1600	343.90	55.02
						67.74

Partida **04.06** **ACOMODO DE ROCA SOBRE UÑA**

Rendimiento	m3/DIA	300.0000	EQ. 300.0000	Costo unitario directo por : m3		15.60
-------------	---------------	-----------------	---------------------	---------------------------------	--	--------------

Código	Descripción Recurso	Unidad	Cuadrilla	Cantidad	Precio S/.	Parcial S/.
Mano de Obra						
0101010005	PEON	hh	4.0000	0.1067	18.60	1.98
0101010010	OFICIAL (CONTROLADOR)	hh	1.0000	0.0267	20.57	0.55
						2.53

Equipos


0301010006	HERRAMIENTAS MANUALES	%mo		3.0000	2.53	0.08
03011700010006	EXCAVADORA SOBRE ORUGAS 325 HP	hm	1.0000	0.0267	486.50	12.99
						13.07

Partida **04.07** **ACOMODO DE ROCA SOBRE TALUD DE DIQUE**

Rendimiento	m3/DIA	280.0000	EQ. 280.0000	Costo unitario directo por : m3		16.71
-------------	---------------	-----------------	---------------------	---------------------------------	--	--------------

Código	Descripción Recurso	Unidad	Cuadrilla	Cantidad	Precio S/.	Parcial S/.
Mano de Obra						
0101010005	PEON	hh	4.0000	0.1143	18.60	2.13
0101010010	OFICIAL (CONTROLADOR)	hh	1.0000	0.0286	20.57	0.59
						2.72

Equipos


Pablo Martín Becerra Guerrero
INGENIERO AGRÍCOLA
CIP.152238

Profesional de la ALA que
la ficha técnica refe

Administrador de La
Administración Local Del Agua

Profesional Designado
Por La AAA

Director de La Autoridad
Administrativa Del Agua



Ministerio
de Desarrollo Agrario
y Riego



0301010006	HERRAMIENTAS MANUALES	%mo		3.0000	2.72	0.08
03011700010006	EXCAVADORA SOBRE ORUGAS 325 HP	hm	1.0000	0.0286	486.50	13.91
						13.99

Partida 05.01 FLETE TERRESTRE

Rendimiento glb/DIA EQ. Costo unitario directo por : glb 3,500.00

Código	Descripción Recurso	Unidad	Cuadrilla	Cantidad	Precio S/.	Parcial S/.
Materiales						
0203020002	FLETE TERRESTRE	glb		1.0000	3,500.00	3,500.00
						3,500.00


Pablo Martín Becerra Guerrero
INGENIERO AGRÍCOLA
CIP.152238

Profesional de la ALA que
la ficha técnica refe

Administrador de La
Administración Local Del Agua

Profesional Designado
Por La AAA

Director de La Autoridad
Administrativa Del Agua

**PERÚ****Ministerio
de Desarrollo Agrario
y Riego****MOVILIZACIÓN Y DESMOVILIZACIÓN DE MAQUINARIA**

TIEMPO A LA ACTIVIDAD = 1.00 Hr

TIEMPO A LA CANTERA = 1.50 Hr

TIPO DE MÁQUINA	CANT. (UND)	TIEMPO HORAS (IDA Y VUELTA)
VEHÍCULOS TRANSPORTABLES		
CAMION SEMITRAYLER 6 X 4 330 HP 35 ton		11.0
TRACTOR DE ORUGAS DE 310 HP	2	4.0
EXCAVADORA SOBRE ORUGAS 325 HP 2.0-3.8 yd3 (ACTIVIDAD)	1	2.0
EXCAVADORA SOBRE ORUGAS (CANTERA)	1	3.0
CARGADOR SOBRE LLANTAS DE 200-250 HP 4.6 yd3	1	2.0
CAMION PLATAFORMA 4 X 2 122 HP 8 ton		3.0
MARTILLO NEUMATICO DE 29 kg		
COMPRESORA NEUMATICA 335 - 375 PCM - 93 HP		
VEHÍCULOS AUTO TRANSPORTABLES		
CAMION VOLQUETE DE 6X4 15 m3	4	8.0
CAMIONETA 4X4 PICK-UP	2	4.0

Nota: El tiempo a la actividad y a la cantera inicia desde el lugar de procedencia de la maquinaria

Pablo Martín Becerra Guerrero
INGENIERO AGRÍCOLA
CIR.152238Profesional de la ALA que ha
elaborado la ficha técnica referencialAdministrador de La
Administración Local Del AguaProfesional Designado
Por La AAADirector de La Autoridad
Administrativa Del Agua

RELACION DE INSUMOS

LIMPIEZA, DESCOLMATACION Y CONSTRUCCIÓN DE DIQUE C/ENROCADO

Sector: San Jose Distrito: Yambrasbamba Provincia: Bongara Departamento: Amazonas

MANO DE OBRA

0101010003	OPERARIO	hh	25.2377	26.15	659.97
0101010004	OFICIAL	hh	54.3165	20.57	1,117.29
0101010005	PEON	hh	279.7231	18.60	5,202.85
0101010007	OPERARIO PERFORISTA	hh	8.8000	26.42	232.50
0101030000	TOPOGRAFO	hh	200.6400	26.42	5,300.91
01010300030003	AYUDANTE DE TOPOGRAFIA	hh	50.3200	20.57	1,035.08
0101030009	AYUDANTE DE PERFORISTA	hh	8.8000	18.48	162.62
01020100000013	TECNICO (AUTORIZA DO X DICSCAMEC)	hh	4.4000	30.00	132.00
					13,843.22

MATERIALES


0203020003	FLETE TERRESTRE	glb	1.0000	3,500.00	3,500.00
02040300010043	FIERRO 3/8"	var	0.0200	22.30	0.45
02041200010009	CLAVOS PARA MADERA CON CABEZA DE 2" a 4"	kg	5.7500	7.27	41.80
0204180011	CALAMINA GALVANIZADA e=0.14 mm	m2	12.0000	6.90	82.80
0207010012	GRAVA SELECCIONADA 2-6 MM3	m3	34.2210	76.27	2,610.04
0207030001	HORMIGON	m3	0.4800	40.00	19.20
0210020004	GEOTEXTIL NO TEJIDO MACTEX MT200	m2	290.3880	12.52	3,635.66
0213010001	CEMENTO PORTLAND TIPO I (42.5 kg)	bol	1.3440	29.00	38.98
02130300010004	YESO BOLSA 25 kg	bol	15.1200	20.00	302.40
0231010001	MADERA TORNILLO	p2	160.0000	7.00	1,120.00
0231040001	ESTACAS DE MADERA	und	252.0000	4.65	1,171.80
02310500010007	TRIPLAY DE 1.20X2.40 m X 6 mm	m2	11.2500	17.24	193.95
0240020001	PINTURA ESMALTE	gal	1.2642	59.66	75.42
0255100001	DINAMITA AL 65%	kg	27.5000	8.90	244.75
0255100002	FULMINANTE N°8	pza	110.0000	1.20	132.00
0255100007	MECHA DE SEGURIDAD IMPERMEABLE BLANCA	m	110.0000	15.00	1,650.00
02901700010017	GIGANTOGRAFIA SEGUN DISEÑO	und	1.0000	600.00	600.00
0290230059	BARRENO DE 7/8" x 5 HP	und	1.8700	82.00	153.34
					15,572.59

EQUIPOS

0301000014	MIRAS	día	0.1600	17.36	2.78
0301000015	JALONES	día	0.3200	14.96	4.79
0301000020	NIVEL TOPOGRAFICO	he	200.0000	11.48	2,296.00
0301000022	ESTACION TOTAL	he	0.6400	18.92	12.11
0301010006	HERRAMIENTAS MANUALES	%mo			429.10
03011400020002	MARTILLO NEUMATICO DE 29 kg	hm	8.8000	6.04	53.15
03011400060004	COMPRESORA NEUMATICA 196 HP 600-690 PCM	hm	4.4000	219.84	967.30
03011600010005	CARGADOR SOBRE LLANTAS 200-250 HP 4.6 yd3	hm	8.5396	317.10	2,707.91
0301170004	EXCAVADORA SOBRE ORUGA 170-250 HP 1.1-2.75 yd3	hm	6.5928	419.93	2,768.51
0301170005	EXCAVADORA SOBRE ORUGAS 325 HP	hm	3.0206	486.50	1,469.52
03011800020002	TRACTOR DE ORUGAS DE 300-330 HP	hm	12.2379	580.87	7,108.63
03012200040001	CAMION VOLQUETE DE 15 m3	hm	34.1896	343.90	11,757.80
0301220012	CAMION SEMITRAYLER 6 X 4 330 HP 35 ton	hm	30.0000	331.19	9,935.70
0301220014	CAMION PLATAFORMA 4 x 2 300 HP 19 tn	hm	12.0000	381.36	4,576.32
					44,089.62

Total **S/.** **73,505.43**

Fecha : **08/08/2023 11:57:14 PM**


Pablo Martín Becerra Guerrero
 INGENIERO AGRICOLA
 CIR.152238


CRONOGRAMA REFERENCIAL DE LA PROPUESTA TECNICA

Actividad : LIMPIEZA, DESCOLMATACION Y CONSTRUCCIÓN DE DIQUE C/ENROCADO

Ubicación Sector: San Jose Distrito: Yambrasbamba Provincia: Bongara Departamento: Amazonas

Fecha 24/08/2023

ITEM	ACTIVIDAD	UND.	PLAZO DE EJECUCION (DÍAS)			
			MES 01			
			I	II	III	IV
1.00	LIMPIEZA, DESCOLMATACIÓN (40 m)Y CONSTRUCCIÓN DIQUE CON ENROCADO, L =55 m					
1.01	OBRAS PROVISIONALES					
01.01.01	CASETA DE GUARDIANA Y ALMACEN	m2				
01.01.02	CARTEL INFORMATIVO DE LA ACTIVIDAD 3.60 x 4.80 m	Und.				
1.02	OBRAS PRELIMINARES					
01.02.01	MOVILIZACIÓN Y DESMOVILIZACIÓN MAQUINARIA PESADA	vje				
01.02.02	MANTENIMIENTO Y/O HABILITACION DE VIAS DE ACCESO	Km				
01.02.03	RAMPA DE INGRESO Y SALIDA A LA ZONA DE TRABAJO	m3				
01.02.04	TRAZO Y REPLANTEO	Km				
01.02.05	CONTROL TOPOGRAFICO	km				
01.02.06	DESVOO DEL RÍO	Km				
1.03	MOVIMIENTO DE TIERRAS					
01.03.01	LIMPIEZA Y DESCOLMATACIÓN DEL CAUCE	m3				
01.03.01	CONFORMACIÓN DE DIQUE CON MATERIAL PROPIO	m3				
01.03.02	EXCAVACIÓN PARA UNA DE ENROCADO	m3				
01.03.03	PERFILADO Y REFINE EN TALUD DE DIQUE	m2				
01.03.05	ELIMINACIÓN DE MATERIAL EXCEDENTE	m3				
1.04	PROTECCIÓN CON ENROCADO					
01.04.01	SUMINISTRO, TRANSPORTE E INSTALACION DE GEOTEXT	m2				
01.04.02	SUMINISTRO, TRANSPORTE Y COLOCACION DE FILTRO DE	m3				
01.04.03	EXTRACCIÓN DE ROCAS	m3				
01.04.04	SELECCIÓN Y ACOPIO DE ROCAS	m3				
01.04.05	CARGUÍO Y TRANSPORTE DE ROCAS	m3				
01.04.06	ACOMODO DE ROCAS EN UNA DE ENROCADO	m3				
01.04.07	ACOMODO DE ROCAS EN TALUD DE ENROCADO	m3				
1.05	FLETE TERRESTRE					
01.05.01	FLETE TERRESTRE	glb				


Pablo Martín Becerra Guerrero
 INGENIERO AGRICOLA
 CIR.152238